

Strategija razvoja Grada Šibenika

Strateško opredjeljenje



Grad Šibenik

Pitanja u vezi sa sadržajem Strateškog opredjeljenja molimo uputiti na adresu:

MICRO projekt d.o.o.
Papandopulova 8b, 21000 Split
T: 021 555 400
F: 021 555 419
E: info@microgrupa.com
W: www.microgrupa.com

Zaštita prava

Sadržaji što su ovdje izneseni izrađeni su isključivo za Grad Šibenik. Društvo s ograničenom odgovornošću MICRO projekt d.o.o. izradilo je Strategiju razvoja Grada Šibenika skladu sa zahtjevima Naručitelja, Grada Šibenika samo za njezinu specifičnu primjenu.

Ostale osobe koje koriste informacije iz dokumenta čine to na vlastitu odgovornost i vlastiti rizik.

© MICRO projekt d.o.o., 2011.

Sva prava pridržana.

Sadržaj ovoga dokumenta zaštićen je autorskim pravima. Izmjene, kraćenja, proširenja i nadopune moguće su samo uz prethodnu pisanu suglasnost društva s ograničenom odgovornošću MICRO projekt d.o.o., Split.

Umnožavanje je dopušteno samo uz uvjet da na svakom primjerku ostane otisnuta gornja napomena o autorskim pravima.

Objavljivanje ili prevođenje dopušteno je samo uz prethodni pisani pristanak društva s ograničenom odgovornošću MICRO projekt d.o.o., Split.

U Splitu, 2011.

SADRŽAJ

Zaštita prava	2
1. POVEZNICE SA ŽUPANIJSKOM RAZVOJNOM STRATEGIJOM	4
2. SUDIONICI IZRADE STRATEGIJE RAZVOJA	9
3. VIZIJA I CILJEVI	14
4. STRATEGIJA RAZVOJA GRAFIČKI PRIKAZ	26
5. KLJUČNI RESURSI ZA RAZVOJ	32
6. PROVEDBENE ODREDBE.....	38
6.1.... Plan razvojnih programa.....	38
6.2.... Provedba	42
6.3.... Praćenje i ažuriranje.....	42
7. POPIS SLIKA, TABLICA, GRAFOVA	44

1. POVEZNICE SA ŽUPANIJSKOM RAZVOJNOM STRATEGIJOM

Strategija razvoja Grada Šibenika mora biti usklađena sa Županijskom razvojnom strategijom Šibensko-kninske županije kako bi se postavljeni ciljevi provodili u skladu s razvojem cijele regije. Županijska razvojna strategija se usklađuje s ciljevima i prioritetima Jadranske šire regije odnosno sa Strategijom regionalnog razvoja Republike Hrvatske.

„Vizija razvoja Šibensko-kninske županije je sažeta i jasna zamisao o željenom i predvidljivom postignuću u razvoju županije. Zasniva se na rezultatima Osnovne analize, SWOT analize, razvojnih trendova u užem i širem okruženju, te idejama o budućnosti županije.

Respektirajući sve navedeno županija je u suradnji Partnerskim vijećem utvrdila da bi se razvoj županije za relativno kratki period od tri godine trebao usmjeriti na: poticanje gospodarstva (obrada metala, finalizacija mineralnih sirovina, turizam i ekološki prihvatljiva prerađivačka industrija), razvoj osnovne i javne infrastrukture, razvoj ljudskih resursa, a respektirajući zaštitu okoliša i brži razvoj potpomognutih područja.

Vizija Šibensko-kninske županije

Šibensko-kninska županija je županija ugodnog življenja s učenim ljudskim resursima, dinamičnim gospodarstvom i visokom razinom svijesti za očuvanje i održivo korištenje prirodne i kulturne baštine.

Opis pojedinog cilja

Utvrđeni strateški ciljevi i horizontalne mjere povezani su navedenim državnim strateškim dokumentima, te ciljevima i načelima EU. Kod utvrđivanja strateških ciljeva korišteni su sljedeći državni strateški dokumenti:

- Strateški okvir za razvoj
- Strategija ruralnog razvoja RH
- Strategija upravljanja vodama RH
- Strategija gospodarenja otpadom
- Operativni programi iz IPA programa
- Strategija regionalnog razvoja RH
- Nacrt Nacionalnog strateškog referentnog okvira (NSRO) i nacrti operativnih programa iz NSRO

STRATEŠKI CILJ C1 – Konkurentno gospodarstvo bazirano na ino i domaćim ulaganjima u turizmu i pratećim uslugama, tradicionalnoj poljoprivredi i industriji temeljenoj na inovacijama i naprednim tehnologijama u gospodarstvu.

Ovim strateškim ciljem županija će nastojati izgraditi konkurentno gospodarstvo koje će se moći nositi s izazovima globalizacije na sljedeći način:

- osiguravanjem financijske i poslovne potpore za MSP, s posebnim naglaskom na podupiranje proizvodnih i izvozno orijentiranih tvrtki
- podupiranjem razvoja i upotrebe modernih tehnologija proizvodnje
- podupiranjem razvoja kvalitete i raznolikosti turizma
- daljnjim oživljavanjem sektora tradicionalne poljoprivrede uz očuvanje i održivo korištenje prirodne baštine
- promoviranjem županije, te privlačenjem investitora na prostor županije, a uvijek vodeći računa o ravnomjernom regionalnom razvoju

STRATEŠKI CILJ C2 – Brži razvoj potpomognutih područja

Ovim ciljem definiraju se potpore koje će se provoditi samo na područjima ŠBK županije koja zaostaju u razvoju. Svrha ovog cilja je pridonijeti ravnomjernijem razvoju županije na način da potpomognuta područja ostvare brži društveno gospodarski razvoj i tako smanje zaostajanje za obalnim područjem.

Cilj će se provoditi:

- poticanjem gospodarstva povoljnijim kreditiranjem i davanjem jamstava
- ulaganjem u zastarjelu i zapuštenu ruralnu infrastrukturu za razvoj poljoprivrede i ostalih gospodarskih djelatnosti
- subvencioniranjem brodskih linija
- subvencioniranjem prijevoza učenika
- stipendiranjem studenata i učenika
- provođenjem mjera s državnog nivoa

STRATEŠKI CILJ C3 – Razvoj komunalne i javne infrastrukture za uravnotežen gospodarski razvoj te očuvanje i zaštita okoliša za podizanje kvalitete života

Ovaj cilj će se provoditi na sljedeći način:

- investiranjem u osnovnu infrastrukturu, posebno uređaje za pročišćavanje otpadnih voda kako se ne bi ugrožavalo čisto more, obala i izvori pitke vode koji su prepoznati kao najznačajniji razvojni potencijali županije
- moderniziranjem i izgradnjom dodatnih prostora za javnu infrastrukturu
- ulaganjem u očuvanje okoliša i bioraznolikosti
- razvojem sustava energetske efikasnosti

STRATEŠKI CILJ C4 – Razvoj kompetentnih i zapošljivih ljudskih resursa te jačanje socijalne uključenosti

Ulaganje u ljudske resurse zajedno s razvojem gospodarstva i poboljšanja kvalitete života zasigurno će najviše doprinijeti bržem razvoju županije

Kako je Šibensko-kninska županija opterećena velikim brojem nezaposlenih, ovaj cilj uviđa potrebu povećanja zaposlenih provođenjem posebnih mjera, te stvaranjem kompetentnih ljudskih resursa.

Ovaj cilj će se provoditi i na području socijalne uključenosti jer socijalna uključenost kao jedan od prioriteta EU zahtjeva poduzimanje mjera u svrhu povećanja zapošljivosti ranjivih skupina stanovništva kao što su: osobe s invaliditetom, dugotrajno nezaposleni, korisnici socijalne pomoći i migranti.“¹

Cilj 1 Strategije razvoja Grada - Razvijeno gospodarstvo, provodi se kroz Strateški cilj 1 Županijske razvojne strategije - Konkurentno gospodarstvo bazirano na ino i domaćim ulaganjima u turizmu i pratećim uslugama, tradicionalnoj poljoprivredi i industriji temeljenoj na inovacijama i naprednim tehnologijama u gospodarstvu.

Cilj 2 Strategije razvoja Grada - Razvijena obrazovna, znanstveno-istraživačka, komunalna, prometna i društvena infrastruktura, provodi se kroz Strateški cilj 3 ŽRS - Razvoj komunalne i javne infrastrukture za uravnotežen gospodarski razvoj te očuvanje i zaštita okoliša za podizanje kvalitete života i kroz Strateški cilj 4 ŽRS - Razvoj kompetentnih i zapošljivih ljudskih resursa te jačanje socijalne uključenosti.

Cilj 3 Strategije razvoja Grada - Održivi turizam, provodi se kroz Strateški cilj 1 Županijske razvojne strategije - Konkurentno gospodarstvo bazirano na ino i domaćim ulaganjima u turizmu i pratećim uslugama, tradicionalnoj poljoprivredi i industriji temeljenoj na inovacijama i naprednim tehnologijama u gospodarstvu.

Cilj 4 Strategije razvoja Grada - Razvoj komunalne i javne infrastrukture za uravnotežen gospodarski razvoj te očuvanje i zaštita okoliša za podizanje kvalitete života, provodi se kroz Strateški cilj 3 ŽRS - Razvoj komunalne i javne infrastrukture za uravnotežen gospodarski razvoj te očuvanje i zaštita okoliša za podizanje kvalitete života.

Budući da se ciljevi i prioriteti Strategije razvoja Grada odnose na cjelokupno administrativno područje Grada time je dijelom zadovoljen i Strateški cilj 2 ŽRS Brži razvoj potpomognutih područja. Iako grad Šibenik po indeksu razvijenosti ne spada u kategoriju potpomognutih područja smatra se da je razvoj otoka i zaleđa važan u cjelokupnoj slici razvoja Grada te ga je potrebno poticati.

Strategija razvoja Grada Šibenika u potpunosti je usklađena sa Županijskom razvojnom strategijom Šibensko-kninske županije. U nastavku se daje pregled usporedbe ciljeva i prioriteta.

¹ Izvor: Nacrt Županijske razvojne strategije Šibensko-kninske županije, 25.03.2011.

Tablica 1 Usporedba ciljeva i prioriteta Županijske razvojne strategije sa ciljevima i prioritetima Strategije razvoja Grada Šibenika

CILJEVI ŽUPANIJSKE RAZVOJNE STRATEGIJE		CILJEVI STRATEGIJE RAZVOJA GRADA ŠIBENIKA		PRIORITETI ŽUPANIJSKE RAZVOJNE STRATEGIJE		PRIORITETI STRATEGIJE RAZVOJA GRADA ŠIBENIKA	
C1	Konkurentno gospodarstvo bazirano na ino i domaćim ulaganjima u turizmu i pratećim uslugama, tradicionalnoj poljoprivredi i industriji temeljenoj na inovacijama i naprednim tehnologijama u gospodarstvu	1	Razvijeno gospodarstvo	C1-P1	Podrška razvoju MSP, promocija izvoznih programa i udruživanje poslovnog, znanstveno-istraživačkog i javnog sektora	1	Razvoj proizvodnih djelatnosti
		1	Razvijeno gospodarstvo	C1-P2	Razvoj ruralnih područja, poljoprivrede, marikulture i zelenog poduzetništva	2	Razvoj poljoprivredne proizvodnje, ribarstva i marikulture
		3	Održivi turizam	C1-P3	Privlačenje domaćih i stranih investitora	7	Razvoj infrastrukture i receptivnih sadržaja prema ciljanim skupinama
C2	Brži razvoj potpomognutih područja	Ciljevi i prioriteti se odnose na cijelo područje grada Šibenika		C2-P1	Razvoj zaleđa i otoka	Ciljevi i prioriteti se odnose na cijelo područje grada Šibenika	
		Ciljevi i prioriteti se odnose na cijelo područje grada Šibenika		C2-P2	Provođenje državnih mjera	Ciljevi i prioriteti se odnose na cijelo područje grada Šibenika	
C3	Razvoj komunalne i javne infrastrukture za uravnotežen gospodarski razvoj te očuvanje i zaštita okoliša za podizanje kvalitete života	2	Razvijena obrazovna, znanstveno-istraživačka, komunalna, prometna i društvena infrastruktura	C3-P1	Razvoj komunalne infrastrukture	5	Razvoj komunalne i prometne infrastrukture
		4	Očuvan okoliš, valorizirane i očuvane prirodne i kulturne vrednote	C3-P2	Zaštita okoliša i korištenje OIE	9	Očuvanje i unaprjeđenje stanja okoliša i bioraznolikosti
		2	Razvijena obrazovna, znanstveno-istraživačka, komunalna, prometna i društvena infrastruktura	C3-P3	Razvoj javne infrastrukture	6	Razvoj obrazovne, zdravstvene, kulturne i ostale društvene infrastrukture
C4	Razvoj kompetentnih i zaposljivih ljudskih resursa te jačanje socijalne uključenosti	2	Razvijena obrazovna, znanstveno-istraživačka, komunalna, prometna i društvena infrastruktura	C4-P1	Povećanje zaposlenosti	4	Razvoj visokog školstva i znanstveno-istraživačke infrastrukture
		2	Razvijena obrazovna, znanstveno-istraživačka, komunalna, prometna i društvena infrastruktura	C4-P2	Kompetentni ljudski resursi	4	Razvoj visokog školstva i znanstveno-istraživačke infrastrukture

Strateško opredjeljenje - Strategija razvoja Grada Šibenika

CILJEVI ŽUPANIJSKE RAZVOJNE STRATEGIJE	CILJEVI STRATEGIJE RAZVOJA GRADA ŠIBENIKA	PRIORITETI ŽUPANIJSKE RAZVOJNE STRATEGIJE	PRIORITETI STRATEGIJE RAZVOJA GRADA ŠIBENIKA	PRIORITETI STRATEGIJE RAZVOJA GRADA ŠIBENIKA
	2 Razvijena obrazovna, znanstveno-istraživačka, komunalna, prometna i društvena infrastruktura	C4-P3 Socijalna skrb i uključivanje	6 Razvoj obrazovne, zdravstvene, kulturne i ostale društvene infrastrukture	

2. SUDIONICI IZRADE STRATEGIJE RAZVOJA

Strategija razvoja Grada Šibenika rađena je participativnom metodom koja je uključivala:

- Radne skupine,
- Pojedinačne sastanke i intervju-e i
- Prezentacije.

Članovi radnih skupine su radili na izradi SWOT analiza, Vizije, Ciljeva, Prioriteta te su predložili 106 razvojnih projekata koji su sastavni dio ovog dokumenta.

Radne skupine u bile su podijeljene na:

- Radnu skupinu za gospodarstvo u kojoj bi bili zastupljeni: poduzetnici, institucije za potporu gospodarstvu, predstavnici Grada za gospodarstvo, turistički djelatnici, ostali predstavnici gospodarstva.
- Radnu skupinu za društvene djelatnosti u kojoj bi bili zastupljeni: predstavnici institucija kulturne baštine, predstavnici institucija zdravstva, predstavnici obrazovnih institucija, predstavnici institucija socijalne skrbi, predstavnici institucija sporta, predstavnici udruga, predstavnici Grada za društvene djelatnosti, ostali predstavnici društvenih djelatnosti.
- Radnu skupinu za zaštitu okoliša i komunalno gospodarstvo u kojoj bi bili zastupljeni: predstavnici institucija za zaštitu okoliša, gradska komunalna poduzeća, predstavnici institucija zaštićenih prirodnih vrijednosti, predstavnici Grada za zaštitu okoliša, predstavnici Grada za komunalno gospodarstvo, predstavnici Grada za prostorno planiranje, ostali predstavnici zaštite okoliša i komunalnog gospodarstva
- Radnu skupinu za razvojnu strategiju: sastojala se od predstavnika svih prethodnih radnih skupina. Zadužena je za formiranje Vizije i Strategije Grada, te određivanje razvojnih ciljeva i prioriteta grada.

Odabir članova radne skupine napravljen je na temelju uloga koje obnašaju u pojedinim dijelovima društva, ustanovama, institucijama, poduzećima, udrugama i sl.

Ispred Grada Šibenika u radnim skupinama su sudjelovali:

1. Gradonačelnik Ante Županović,
2. Zamjenik gradonačelnika Franko Vidović,
3. Zamjenik gradonačelnika Petar Baranović.

Te predstavnici pojedinih upravnih odjela:

4. Živana Podrug,
5. Zvonko Zaninović,
6. Ana Gojanović Rakić,
7. Krešimir Petković,
8. Ivica Živković,
9. Branka Novoselić Belamarić,
10. Ivan Bašić.

Ispred Gradskog vijeća Grada Šibenika u radnim skupinama su sudjelovali:

1. Predsjednik Gradskog vijeća Goran Grguričin,

Te Vijećnici:

2. Boris Dragutin,
3. Zlatko Štrbinić,
4. Petar Mišura.

Slijede članovi radnih skupina poredani abecednim redom po prezimenu:

Tablica 2 Članovi radne skupine

Rb	Ime	Prezime	Predstavlja
1	Roko	Antonina	Solaris d.d.
2	Anita	Babačić Ajduk	Javna ustanova za upravljanje zaštićenim područjima i drugim zaštićenim prirodnim vrijednostima na području Šibensko-kninske županije
3	Zoran	Baljkas	Javna vatrogasna postrojba Grada Šibenika
4	Josip	Belamarić	Gradski parking d.o.o.
5	Irena	Belamarić	Hrvatske ceste d.o.o.
6	Ivanica	Belamarić	Predstavnik srednjih škola
7	Emir	Berbić	Jadrolinija d.d.
8	Jere	Blažević	Udruga mladih
9	Emil	Božikov	Predstavnik osnovnih škola
10	Lovorka	Bujas	Gradski parking d.o.o.
11	Željko	Bulat	Javna ustanova nacionalni park Krka
12	Vladimir	Buneta	Predstavnik otoka
13	Željko	Burić	OB Šibenik
14	Siniša	Burić	Zelenilo d.o.o.
15	Irena	Ciglencečki - Jušić	Institut Ruđer Bošković
16	Ivan	Crnica	Šibensko-kninska županija
17	Mirko	Čala	Vinoplod Vinarija d.d.
18	Silvija	Čaleta	Javna ustanova nacionalni park Krka

Strateško opredjeljenje - Strategija razvoja Grada Šibenika

Rb	Ime	Prezime	Predstavlja
19	Vlado	Čović	Zagreb-Montaža Grupa
20	Anela	Čulav	Centar za socijalnu skrb
21	Marko	Čule	Javna ustanova zavod za prostorno uređenje Šibensko-kninske županije
22	Vlasta	Čaleta Jurić	Centar za pomoć i njegu
23	Ivo	Dean	Rivijera d.d.
24	Boris	Dukić	Predstavnik rubnih dijelova grada
25	Željko	Dulibić	Lučka uprava Šibensko-kninske županije
26	Dijana	Ercegović	Šibensko-kninska županija
27	Marlena	Floigl	Šibensko-kninska županija
28	Marina	Garma	Udruga turističkih vodiča
29	Kristina	Gojanović	Turistička zajednica Grada Šibenika
30	Ingrid	Gojević	Zagreb-Montaža Grupa
31	Radoslav	Gulam	HEP - Elektra Šibenik
32	Goran	Horvatić	Sokolarski centar
33	Zorana	Ivić	Predstavnik privatnih dječjih vrtića
34	Slaven	Jakelić	Hrvatska obrtnička komora
35	Mladenka	Jerkov	Javna ustanova Gradski vrtići Šibenik
36	Joško	Jurić	Dom zdravlja
37	Zlatko	Jurić	Javna ustanova Športski objekti Šibenik
38	Tomislav	Jurišić	Dom zdravlja Šibenik
39	Vjekoslav	Kaleb	Poduzetnička zona Podi Šibenik d.o.o.
40	Dino	Karađole	Turistička zajednica Grada Šibenika
41	Ivica	Kostanić	Policajska uprava Šibensko-kninske županije
42	Igor	Kostovski	Luka Šibenik d.o.o.
43	Mario	Kovač	Vinoplod Vinarija d.d.
44	Irena	Kuač	Udruga turističkih vodiča
45	Boris	Kursar	Dom za starije i nemoćne Cvjetni dom Šibenik
46	Božidar	Kursar	Lučka kapetanija Šibenik
47	Branko	Kužina	Hrvatske ceste d.o.o.
48	Magda	Lakoš	Hrvatska gospodarska komora - Županijska komora Šibenik
49	Janez	Lakoš	Lučka kapetanija Šibenik
50	Joško	Lambaša	HEP - Elektra Šibenik
51	Draško	Lambaša	Luka Šibenik d.o.o.
52	Gojko	Lambaša	Muzej Grada Šibenika
53	Živana	Lambaša Belak	Šibensko-kninska županija
54	Damir	Lučev	Javna ustanova zavod za prostorno uređenje Šibensko-kninske županije
55	Ante	Malenica	Ceste Šibenik d.o.o.
56	Frane	Malenica	Vodovod i odvodnja d.o.o.
57	Drago	Marguš	Javna ustanova nacionalni park Krka
58	Luka	Mašić	Udruga mladih
59	Drago	Matić	Regionalna razvojna agencija Šibensko-kninske županije
60	Marko	Mendušić	Konzervatorski odjel u Šibeniku za područje Šibensko-kninske županije
61	Emilio	Mendušić	Sokolarski centar

Strateško opredjeljenje - Strategija razvoja Grada Šibenika

Rb	Ime	Prezime	Predstavlja
62	Vlasta	Mesić	Udruženje Obrtnika
63	Goran	Mihelčić	Institut Ruđer Bošković
64	Ante	Mihić	Hrvatska obrtnička komora
65	Želimir	Mikulić	Veleučilište u Šibeniku
66	Volimir	Milošević	Javna vatrogasna postrojba Grada Šibenika
67	Marinko	Mišura	Predstavnik rubnih dijelova grada
68	Irena	Mudronja	Hrvatske ceste
69	Davorin	Pamić	Hrvatski zavod za poljoprivredno savjetodavnu službu
70	Ante	Parat	Županijska uprava za ceste
71	Siniša	Pauk	Udruga proizvođača školjaka
72	Zdravko	Peran	Predstavnik srednjih škola
73	Zvonko	Pešić	Šibenska privatna gimnazija
74	Marjan	Petković	Lučka uprava Šibenik
75	Davor	Petković	Poduzetnik
76	Nastja	Petković	Pučko otvoreno učilište Šibenik
77	Goran	Prgin	Nautički centar Prgin
78	Marko	Radačić	Veleučilište u Šibeniku
79	Ivan	Rajić	Predstavnik rubnih dijelova grada
80	Nikola	Rak	TLM d.d.
81	Anita	Skorin	Gradski parking d.o.o.
82	Tedi	Slamić	Djelo d.o.o.
83	Renata	Slavica	Javna ustanova za upravljanje zaštićenim područjima i drugim zaštićenim prirodnim vrijednostima na području Šibensko-kninske županije
84	Sanja	Slavica Matešić	Šibensko-kninska županija
85	Joso	Smolić	Udruženje Obrtnika
86	Ivan	Soža	Nautički centar Prgin
87	Živana	Stošić	Konzervatorski odjel u Šibeniku za područje Šibensko-kninske županije
88	Krešimir	Šakić	TEF d.d.
89	Dušan	Šarac	Dalmatinska šansona
90	Marijana	Šarić	Turistička zajednica Šibensko-kninske županije
91	Ivo	Šinko	Jadranska banka d.d.
92	Nikola	Širinić	TEF d.d.
93	Petar	Škender	Hrvatska gospodarska komora - Županijska komora Šibenik
94	Miroslav	Škugor	Konzervatorski odjel u Šibeniku za područje Šibensko-kninske županije
95	Jakov	Terzanović	Poduzetnička zona Podi Šibenik d.o.o.
96	Stipe	Tomičić	Gradska čistoća d.o.o.
97	Branko	Tošić	Ceste Šibenik d.o.o.
98	Suzi	Vatavuk	Zavod za javno zdravstvo Šibensko-kninske županije
99	Branko	Viljac	Dalmatinska šansona
100	Šime	Vlašić	Turistička zajednica Šibensko-kninske županije
101	Željko	Vujin	Državni inspektorat
102	Josip	Vukorepa	Policijska uprava Šibensko-kninske županije
103	Sanibor	Vuletin	Pjevačko društvo Kolo
104	Hrvoje	Zekanović	Javna ustanova za upravljanje zaštićenim područjima i drugim zaštićenim prirodnim vrijednostima na području Šibensko-kninske županije

Rb	Ime	Prezime	Predstavlja
105	Milivoj	Zenić	Gradska knjižnica Juraj Šižgorić
106	Dragan	Zlatović	Hrvatsko narodno kazalište i Međunarodni dječji festival
107	Goran	Zrilić	Solaris d.d.

3. VIZIJA I CILJEVI

Viziju Grada Šibenika predložila je radna skupina za razvojnu strategiju. Misao vodilja bila je formirati viziju u petogodišnjem, desetogodišnjem i dvadesetogodišnjem razdoblju. Predložena vizija ima svoj kontinuitet u navedenim razdobljima i referira se na ključne točke u razvoju.

Vizija grada Šibenika 2030.godine:

Grad Šibenik - Centar zelenih industrija Jadrana		
Zelena proizvodnja:	Zeleni turizam:	Revitalizacija:
Proizvodnja energije kroz obnovljive izvore; Razvoj znanja o naprednim tehnologijama, energetici i zaštiti okoliša; Ekološki prihvatljiva industrija; Energetska efikasnost;	Turizam zasnovan na održivom korištenju prirodnih i kulturnih resursa; Nautički turizam; Kulturni turizam; Stvaranje novih atraktivnih zona obnovom zapuštenih resursa; Socio-ekonomska i ekološka održivost;	Revitalizacija prirodnih i kulturnih resursa; Osnivanje sveučilišta; Stvaranje uvjeta za povratak i ostanak stanovništva, Valorizacija i očuvanje tradicije i kulture življenja;

VIZIJA 2015.

Grad svoj prosperitet bazira na poduzetništvu, industriji, turizmu i dobroj prometnoj povezanosti. Gospodarska zona Podi razvija se u središnju proizvodnu zonu Dalmacije, a grad je prepoznatljiv po obnovljivim izvorima energije.

Razvojem visokog školstva povezanog s gospodarstvom i poboljšanjem znanstveno-istraživačke infrastrukture uz ostale preduvjete razvoja stvaraju se uvjeti za dolazak i zadržavanje mlade populacije u gradu. Izgradnjom i unaprjeđenjem komunalne i društvene infrastrukture, pokrenutom revitalizacijom povijesne jezgre podignuta je razina kvalitete života stanovništva i osiguran napredak standarda svih generacija grada.

Bogata nautička ponuda, tradicionalni šibenski proizvodi uz visokovrijednu kulturnu baštinu, porast broja smještajnih kapaciteta i uređena kupališta razlog su zadržavanja sve većeg broja turista u gradu. Široka paleta manifestacija predvođena Međunarodnim dječjim festivalom postaje razlog dolaska sve većeg broja obitelji s djecom i Grad pretvara u mjesto posjeta djece regije.

Vizija Grada postavljena za petogodišnje razdoblje predstavlja usmjerenje prema daljnjem razvoju poduzetništva, industrije, visokog školstva i turizma. Kao temeljni preduvjeti za daljnji razvoj poduzetništva i industrije smatraju se Gospodarska zona Podi, dobra prometna povezanost i preduvjeti za razvoj kapaciteta za iskorištenje obnovljivih izvora energije. Vizija daje naglasak na razvoj visokog školstva povezanog s gospodarstvom i na poboljšanje znanstveno-istraživačke infrastrukture, čime se s jedne strane želi podržati razvoj poduzetništva i industrije ali i omogućiti im stvaranje dodane vrijednosti u poslovanju, a s druge na privlačenje za dolazak nove i zadržavanje postojeće mlade populacije u Gradu. Podizanje razine kvalitete života stanovništva se želi postići, osim zapošljavanjem, i izgradnjom i unaprjeđenjem komunalne i društvene infrastrukture, a poseban se naglasak stavlja na revitalizaciju povijesne jezgre. Razvoj turizma u petogodišnjem razdoblju je postavljen primarno na daljnjem razvoju nautičkog i kulturnog turizma uz naglasak na plasman tradicionalnih šibenskih proizvoda, porast broja smještajnih kapaciteta i uređena kupališta. U petogodišnjem razdoblju se planira jačanje ponude za posjetitelje prvenstveno u smislu ponude manifestacija predvođenih tradicionalnim Međunarodnim dječjim festivalom. Želi se postići da upravo MDF uz ostale sadržaje postane atrakcijska sila u turizmu, a ne samo nadopuna turističke ponude.

VIZIJA 2020.

Razvojem sveučilišta i formiranjem kreativnog centra novih tehnologija stvoreni su preduvjeti za snažno razvijeno poduzetništvo i ekološki prihvatljivu industriju, edukaciju, usavršavanje i zapošljavanje. Gospodarska zona Podi predvodi trendove gospodarskog razvoja, zapošljavanja i otvara mogućnost za nove poduzetničke pothvate. Stvaraju su preduvjeti za snažniji razvoj poljoprivrede i kreiranje dodane vrijednosti proizvodima.

Infrastrukturno uređen Grad bogat društvenim sadržajima razvija i integrira svoje otoke i okolna mjesta te pruža jednake mogućnosti svim svojim stanovnicima.

Obnovljene i obogaćene tvrđave, uređene marine, revitalizirane stare jezgre, hoteli i butik hoteli u gradu, osnova su turističkog razvoja. Izgrađenom turističkom, atrakcijskom zonom na području bivšeg TEF-a, kreiranjem novih sadržaja temeljenih na dugogodišnjoj tradiciji rada s djecom, grad postaje metropola djece svijeta.

Vizija Grada Šibenika postavljena za desetogodišnje razdoblje predstavlja nastavak prosperiteta. U ovom razdoblju stvorena je sinergija znanosti, obrazovanja, razvoja poduzetništva i ekološki prihvatljive industrije. Gospodarska zona Podi i dalje predstavlja centar poduzetništva i industrije ali je snažan naglasak stavljen na razvoj novih tehnologija. Razvoj poljoprivrede i proizvodnja proizvoda s dodanom vrijednošću zauzima bitno mjesto u viziji Grada 2020. godine. Kvaliteta života stanovništva ogleda se kroz infrastrukturno

uređen Grad bogat društvenim sadržajima uz usmjerenje na razvoj otoka i rubnih područja Grada čime bi se pružile jednake mogućnosti svim stanovnicima Grada. U viziji se razaznaju temeljni resursi koje je potrebno unaprijediti u svrhu turističkog razvoja kao što su tvrđave, marine, stara jezgra, ponuda smještaja. Uz navedeno vizija sadrži smjer razvoja prostora bivšeg TEF-a kao turističke atrakcijske zone koja bi se svojim sadržajem trebala nadovezati na privlačenje ciljane skupine posjetitelja, obitelji s djecom, i time zajedno s Međunarodnim dječjim festivalom i ostalim u međuvremenu razvijenim sadržajima za djecu pozicionirati Grad Šibenik kao metropolu djece svijeta.

VIZIJA 2030.

Prepoznatljiv po razvijenom poduzetništvu, zelenoj industriji baziranoj na naprednim tehnologijama i visoko obrazovnom kadru. Luka je specijalizirana i prati razvoj djelatnosti te uz cestovnu i željezničku vezu tvori jezgru intermodularnog prijevoza uže regije.

Uravnotežen razvoj svih područja grada, atraktivne kontaktne zone i stvoreni uvjeti za kvalitetan život omogućili su porast broja stanovnika i širenje grada. Ekološki osviješteno stanovništvo čuva svoje prirodno i kulturno naslijeđe.

Poljoprivredni proizvodi grada plasiraju se kroz bogatu ugostiteljsku gastronomsku ponudu. Grad pruža cjelogodišnju ponudu u nautičkom i kulturnom turizmu te je prepoznat kao centar druženja djece svijeta.

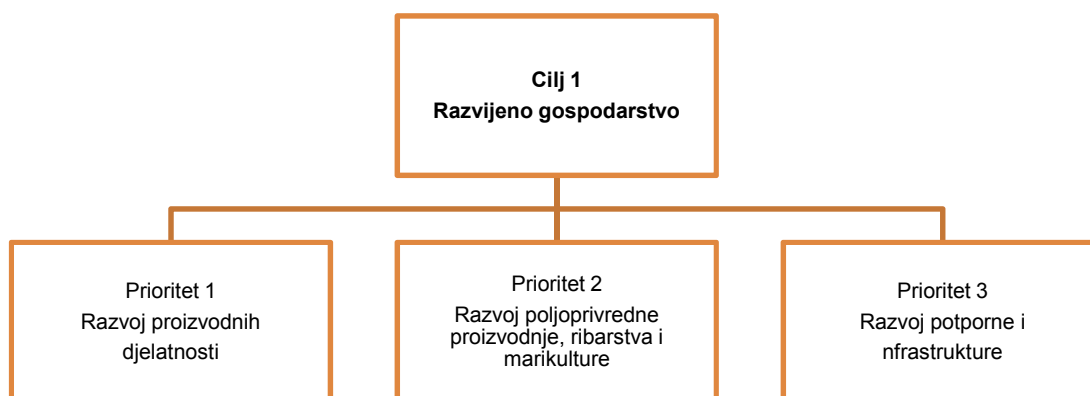
Vizija postavljena za dvadesetogodišnje razdoblje predstavlja Grad Šibenik kao Grad koji je razvio poduzetništvo i industriju bazirane na naprednim tehnologijama, znanju i iskustvima visokoobrazovanog kadra. U navedenom razdoblju se želi postići podizanje konkurentnosti putem povezivanja Gospodarske zone Podi s Lukom Šibenik koja bi se trebala specijalizirati prema djelatnostima u gospodarstvu koje se razvijaju. Razvijen intermodularni prijevoz baziran na kombinaciji željezničkog, morskog i cestovnog prijevoza trebao bi tvoriti osnovu za daljnji razvoj proizvodnje i povećanje izvoza. U dvadesetogodišnjem razdoblju predviđa se porast broja stanovnika i širenje grada, što se temelji na stvorenim preduvjetima za kvalitetan život; rad i usavršavanje, društvenim sadržajima i uređenoj infrastrukturi na cijelom području grada. Naglasak u ovom segmentu se stavlja na porast ekološke svijesti stanovnika koji teže očuvanju prirodnog i kulturnog naslijeđa. Vizija predviđa snažno povezivanje poljoprivrede i turizma, odnosno snažan iskorak u plasmanu poljoprivrednih proizvoda kroz gastronomsku ponudu. Razvijena je sveobuhvatna ponuda u nautičkom i kulturnom turizmu, razvijenom atrakcijskom osnovom, infrastrukturom i sadržajima grad postaje centar druženja djece svijeta.

Dvadeset točaka preobrazbe Grada Šibenika	
Što je grad predstavljao	Što grad želi predstavljati
Potrošač energije	Proizvođač energije
Teške industrije	Ekološki prihvatljive industrije
Gašenje industrije i radnih mjesta	Pokretanje proizvodnje i radnih mjesta
Zastarjele industrijske tehnologije	Kreativni centar novih tehnologija
Onečišćena luka	Čista luka i gradska plaža
Neiskorištene gradske tvrđave	Turističke atrakcije i sadržaji
Neiskorištena tvrđava Sv. Mihovil	Sv. Mihovil gradska tvrđava, pozornica i vidikovac
Parkiralište na Poljani	Uređen središnji gradski trg s podzemnom garažom
Zapuštena gradska jezgra	Revitalizirana gradska jezgra
Grad s jednom marinom	Nautička destinacija
Mjesto tranzita turista	Razlog dolaska i zadržavanja turista
Devastirana zona TEF-a	Uređena turistička zona na TEF-u
Zapušten Zablački poluotok	Uređena turistička zona
Siromašni dodatni sadržaji	Bogati dodatni sadržaji za sve generacije
Nedostatak sadržaja za mladu populaciju	Studentski kampus i dodatni sadržaji za mlade
Odljev znanja	Centar znanja o energetici i zaštiti okoliša
Grad bez sveučilišta	Sveučilišni grad
Grad bez rekreacijskih zona	Grad s uređenim rekreacijskim sadržajima
Zapuštene vojarne	Obnovljeni turistički i društveni resursi
Pad broja stanovnika	Generički rast broja stanovnika

Cilj 1 Razvijeno gospodarstvo

Grad Šibenik na prvom mjestu želi doseći cilj razvijenog gospodarstva. Postojeće stanje u gospodarstvu nije zadovoljavajuće, realizacijom pojedinih faza gospodarske zone Podi stanje se poboljšava ali nedovoljno. Ovaj cilj predstavlja zadaću gradskoj upravi ali i svim ostalim potpornim institucijama stvaranja preduvjeta za realizaciju gospodarskih aktivnosti. Pri tome se teži razvoju proizvodnih djelatnosti (prerada aluminijskih proizvoda, mala i specijalizirana brodogradnja, izrada namještaja i proizvoda od drva, prerada kamena i sl.) i to primarno smještenih na području gospodarske zone, razvoju poljoprivredne proizvodnje, ribarstva i marikulture te razvoju potporne infrastrukture u službi navedenih djelatnosti.

Graf 1 Cilj 1 Razvijeno gospodarstvo



Prioritet 1 Razvoj proizvodnih djelatnosti

Razvojni projekt 1: Izgradnja energetske kapaciteta u PZ Podi

Razvojni projekt 2: Izgradnja komunalne infrastrukture faza IV u PZ Podi

Razvojni projekt 3: Izgradnja logističko poslovnog centra u PZ Podi

Prioritet 2 Razvoj poljoprivredne proizvodnje, ribarstva i marikulture

Razvojni projekt 4: Izgradnja otpremno purifikacijskog centra

Prioritet 3 Razvoj potporne infrastrukture

Razvojni projekt 5: Izgradnja modernih zatvorenih skladišnih i pretovarnih kapaciteta te terminala za prekrcaj u Luci Šibenik

Razvojni projekt 6: Izgradnja energetskih i transportnih kapaciteta u Luci Šibenik

Razvojni projekt 7: Osnivanje Pomorsko inovacijskog centra - iNavis

Razvojni projekt 8: Izgradnja energetskih kapaciteta (transformacija 110/10(20)kv) na području Ražina - TLM

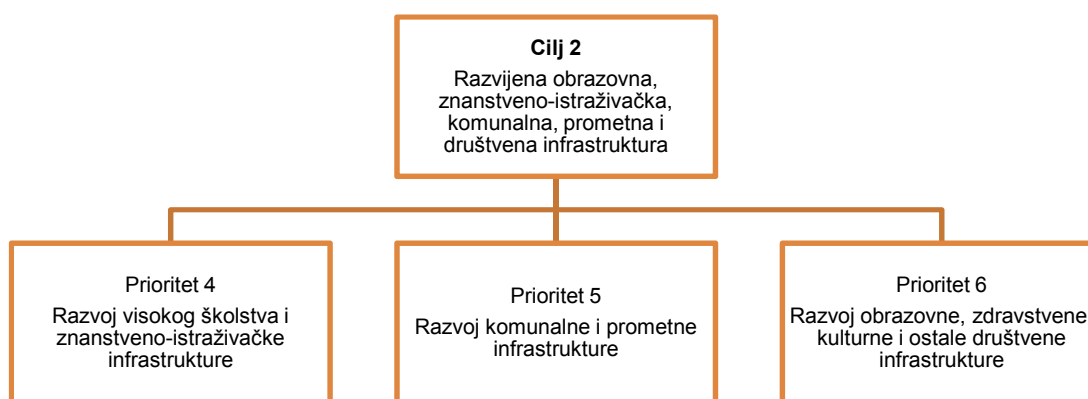
Razvojni projekt 9: Daljnji razvoj poduzetničkog inkubatora - PIN

Razvojni projekt 10: Izgradnja trgovačke etaže - Vukovarska ulica

Cilj 2 Razvijena obrazovna, znanstveno-istraživačka, komunalna, prometna i društvena infrastruktura

Postavljanjem ovog cilja Grad Šibenik želi postići višu kvalitetu života; rada, obrazovanja, usavršavanja i zadovoljavanja socijalnih potreba građana. Razvijena obrazovna i znanstveno-istraživačka infrastruktura je i osnova za razvoj dodane vrijednost u gospodarstvu što čini neraskidivu sponu između prva dva cilja. Grad želi svojim građanima osigurati školovanje i zapošljavanje, mogućnost zadovoljenja potreba u zdravstvu i socijalnoj zaštiti, te mogućnost uključivanja u društveni život grada. Zbog navedenog kao prioriteta unutar ovog cilja su postavljeni Razvoj visokog školstva i znanstveno-istraživačke infrastrukture, razvoj komunalne i prometne infrastrukture te Razvoj obrazovne, zdravstvene, kulturne i ostale društvene infrastrukture.

Graf 2 Cilj 2 Razvijena obrazovna, znanstveno-istraživačka, komunalna, prometna i društvena infrastruktura



Prioritet 4 Razvoj visokog školstva i znanstveno-istraživačke infrastrukture

Razvojni projekt 11: Osnivanje sveučilišta

Prioritet 5 Razvoj komunalne i prometne infrastrukture

Razvojni projekt 12: Izgradnja Luke Pekovac

Razvojni projekt 13: Izgradnja energetske kapaciteta na prostoru ex TEF-a - trafostanica

Razvojni projekt 14: Izgradnja i rekonstrukcija javne rasvjete

Razvojni projekt 15: Izgradnja nogostupa

Razvojni projekt 16: Uređenje gradske plaže – Crnica, Banj

Razvojni projekt 17: Uređenje plaža na području grada Šibenika

Razvojni projekt 18: Uređenje (obnova) obale (šibenske rive) te produžetak i uklapanje u plažu Banj

Razvojni projekt 19: Izgradnja i rekonstrukcija nerazvrstanih cesta

Razvojni projekt 20: Rekonstrukcija i sanacija ulica

Razvojni projekt 21: Rekonstrukcija i sanacija trgova te javnih površina

Razvojni projekt 22: Izgradnja sanacija i adaptacija groblja

Razvojni projekt 23: Izgradnja novog autobusnog kolodvora

Razvojni projekt 24: Izgradnja autobusnih stajališta

Razvojni projekt 25: Izgradnja novog željezničkog kolodvora

Razvojni projekt 26: Izgradnja protupožarnih puteva

Razvojni projekt 27: Izgradnja sustava odvodnje otpadnih voda PZ Podi-Donje Polje-Ražine

Razvojni projekt 28: Izgradnja uređaja za odvodnju otpadnih voda za naselja Podsolarsko, Brodarica, Krapanj

Razvojni projekt 29: Izgradnja kanalizacijskog kolektora Crnica-Pekovac

Razvojni projekt 30: Izgradnja kanalizacijskog kolektora Dalmare-cs.Mandalina

Razvojni projekt 31: Izgradnja kanalizacijskog kolektora za marinu i turističko naselje u ex. vojarni Kuline

Razvojni projekt 32: Izgradnja vodoopskrbnog sustava za otoke šibenskog arhipelaga

Razvojni projekt 33: Izgradnja lokalnog vodovoda Danilo-Perković-Boraja

Razvojni projekt 34: Izgradnja gravitacijskog cjevovoda 400 mm Solaris-Zablaće

- Razvojni projekt 35:** Rekonstrukcija kanalizacijske mreže u staroj gradskoj jezgri
- Razvojni projekt 36:** Rekonstrukcija vodoopskrbne mreže u staroj gradskoj jezgri
- Razvojni projekt 37:** Izgradnja vodoopskrbnog sustava za sela Konobe i Brnjača
- Razvojni projekt 38:** Izgradnja vodoopskrbnog cjevovoda za marinu i turističko naselje ex. vojarna Kuline
- Razvojni projekt 39:** Izgradnja pročištača otpadnih voda
- Razvojni projekt 40:** Izgradnja ceste PZ Podi-Dubrava
- Razvojni projekt 41:** Izgradnja ceste sa četiri prometna traka od autoceste izlaz Šibenik-čvor Dubrava
- Razvojni projekt 42:** Rekonstrukcija postojeće vodovodne mreže u gradskim četvrtima Grada Šibenika
- Razvojni projekt 43:** Izgradnja, rekonstrukcija i sanacija državnih cesta
- Razvojni projekt 44:** Izgradnja vatrogasnog doma
- Razvojni projekt 45:** Izgradnja zgrade dobrovoljnog vatrogasnog društva (Ražine, Zlarin)
- Razvojni projekt 46:** Preustroj i poboljšanje kvalitete mreže lokalnog javnog prijevoza
- Razvojni projekt 47:** Povećanje frekventnosti javnog prijevoza u obalnom pomorskom prijevozu
- Razvojni projekt 48:** Izgradnja garaže - Vatrogasni dom
- Razvojni projekt 49:** Izgradnja podzemne garaže i uređenje gradskog trga Poljana
- Razvojni projekt 50:** Uređenje stare gradske jezgre
- Razvojni projekt 51:** Izgradnja stambeno poslovne zone - Draga
- Razvojni projekt 52:** Izgradnja podzemne garaže i parkirališta - Bosanska ulica
- Razvojni projekt 53:** Izmještanje benzinskih postaja Riva i Vanjski na novu lokaciju
- Razvojni projekt 54:** Izgradnja pomorskog putničkog terminala Gat Vrulje
- Razvojni projekt 55:** Plinifikacija Grada

Prioritet 6 Razvoj obrazovne, zdravstvene, kulturne i ostale društvene infrastrukture

- Razvojni projekt 56:** Izgradnja osnovne škole Meterize s trodijelnom sportskom dvoranom

Razvojni projekt 57: Izgradnja osnovne škole Vrpolje

Razvojni projekt 58: Izgradnja adaptacija i opremanje objekata za potrebe osnovnih škola

Razvojni projekt 59: Izgradnja ustanova predškolskog odgoja i uvođenje specifičnih programa

Razvojni projekt 60: Reorganizacija mjesnih odbora

Razvojni projekt 61: Izgradnja i uređenje sportskih igrališta

Razvojni projekt 62: Izgradnja i opremanje prostora za postaju pomorske policije - Gat Vrulje

Razvojni projekt 63: Izmještaj Prve policijske postaje

Razvojni projekt 64: Osnivanje ustanove - Zavod za urbanizam

Razvojni projekt 65: Izgradnja stanova u sklopu projekta poticane stanogradnje - POS

Razvojni projekt 66: Izgradnja nove bolnice

Razvojni projekt 67: Izgradnja i opremanje objekata primarne zdravstvene zaštite

Razvojni projekt 68: Proširenje kapaciteta Cvjetnog doma

Razvojni projekt 69: Osiguravanje prostora za opremanje barokomore

Razvojni projekt 70: Proširenje Zavoda za javno zdravstvo

Razvojni projekt 71: Rekonstrukcija kina Odeon

Razvojni projekt 72: Izgradnja sportsko rekreacijskih sadržaja u park šumi Šubičevac

Razvojni projekt 73: Izgradnja zatvora - Podi

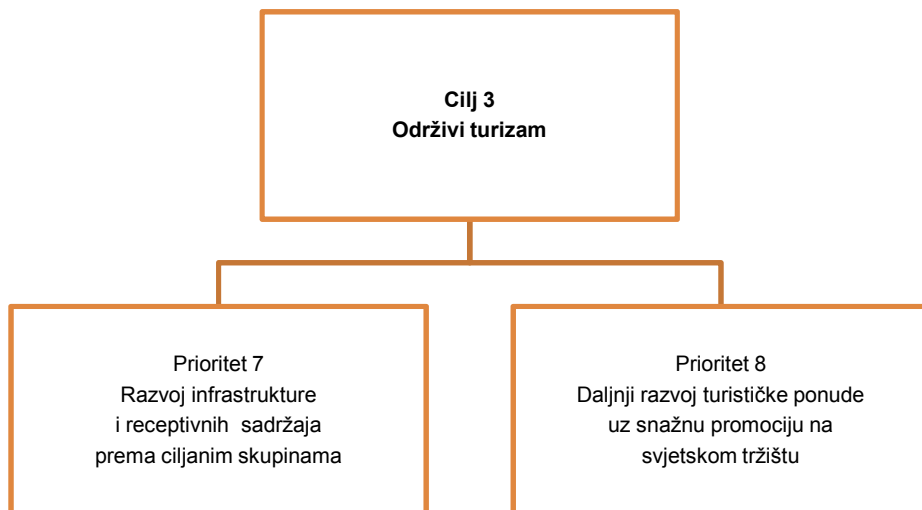
Razvojni projekt 74: Dom za dnevni boravak djece i mladeži

Cilj 3 Održivi turizam

Subjekti u turizmu bi trebali biti najviše zainteresirani za održivost resursa jer su upravo resursi temelj njihova poslovanja. Konceptija održivog razvoja turizma uvjetuje zaštitu i održivost svih turističkih resursa. Temelji se na zadovoljenju potreba sadašnjih, ali i budućih generacija. Tri su skupine načela održivog razvoja; Načela ekološke održivosti, Načela sociokulturne održivosti te Načela ekonomske održivosti. Održivi turizam bi trebao omogućiti zadovoljenje potreba posjetitelja, održavanje kvalitete resursa kojeg eksploatira te

osnovu razvoja za buduće generacije. Cilj Grada Šibenika je dalje razvijati turizam, kako bi to postigao potrebno je razviti infrastrukturu i receptivne sadržaje kojih manjka posebice na užem području grada te značajno razviti i promovirati turističku ponudu.

Graf 3 Cilj 3 Održivi turizam



Prioritet 7 Razvoj infrastrukture i receptivnih sadržaja prema ciljanim skupinama

Razvojni projekt 75: Izgradnja hotelskih kapaciteta

Razvojni projekt 76: Izgradnja marine za megajahte

Razvojni projekt 77: Izgradnja sportske lučice - Vrnaža

Razvojni projekt 78: Valorizacija veslačke staze u Zatonu

Razvojni projekt 79: Postavljanje informacijskih tabela

Razvojni projekt 80: Izgradnja zdravstvenog centra - Morinjski zaljev

Razvojni projekt 81: Uvođenje CITY CARDA

Razvojni projekt 82: Edukacija turističkih djelatnika

Razvojni projekt 83: Valorizacija područja Zablačkog poluotoka kroz izgradnju turističkih sadržaja, hotelskih kapaciteta i golf terena

Razvojni projekt 84: Iveral - Piazza

Razvojni projekt 85: Wireless zona

Prioritet 8 Daljnji razvoj turističke ponude uz snažnu promociju na svjetskom tržištu

Razvojni projekt 86: Izgradnja ljetne pozornice na Tvrđavi Sv. Mihovila

Razvojni projekt 87: Obnova i valorizacija Tvrđave Sv.Nikola

Razvojni projekt 88: Obnova i valorizacija Tvrđave Sv.Ivan

Razvojni projekt 89: Međunarodni festival djeteta - cjelogodišnja manifestacija

Razvojni projekt 90: Sanacija Tvrđave Šubićevac-Barone

Razvojni projekt 91: Urbanizacija i turistička valorizacija prostora TEF-a

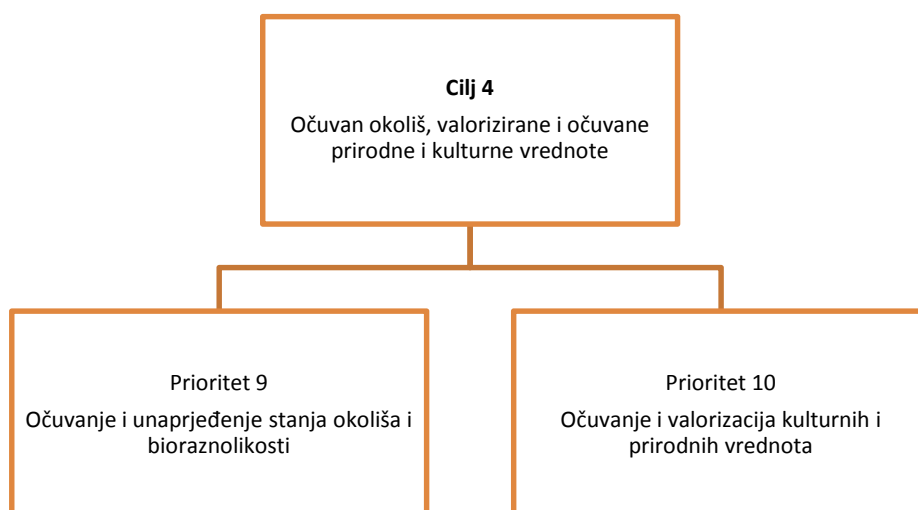
Razvojni projekt 92: Turistička valorizacija kanala sv.Ante

Razvojni projekt 93: Šibenski zaljev - sportska i nautička destinacija

Cilj 4 Očuvan okoliš, valorizirane i očuvane prirodne i kulturne vrednote

Zbog činjenice da Grad Šibenik na svom području ima 19 lokaliteta zaštićenih prirodnih područja i 98 zaštićenih kulturnih dobara, cilj očuvanog okoliša valoriziranih i očuvanih prirodnih i kulturnih vrednota se nameće sam po sebi. Prirodne i kulturne vrednote nije dovoljno zadržati u stanju u kakvom su one danas, potrebno je očuvati sve njihove prirodne ili u slučaju kulturnih dobara naslijeđene vrijednosti ali i unaprijediti njihovo stanje te u konačnici valorizirati.

Graf 4 Cilj 4 Očuvan okoliš, valorizirane i očuvane prirodne i kulturne vrednote



Prioritet 9 Očuvanje i unaprjeđenje stanja okoliša i bioraznolikosti

Razvojni projekt 94: Izgradnja Regionalnog centra za gospodarenje otpadom - Bikarac

Razvojni projekt 95: NO Discharge area Šibenik-Skradin

Razvojni projekt 96: Unaprjeđenje poslovanja Instituta Ruđer Bošković - postaja Martinska

Razvojni projekt 97: Ugradnja podzemnih kontejnera

Razvojni projekt 98: Sanacija divljih odlagališta komunalnog otpada

Razvojni projekt 99: Program praćenja kakvoće zraka te vrste i koncentracije peludnih zrnaca u zraku

Razvojni projekt 100: Izrada banke gena

Prioritet 10 Očuvanje i valorizacija kulturnih i prirodnih vrednota

Razvojni projekt 101: Osnivanje i opremanje zavičajnog muzeja - Zlarin

Razvojni projekt 102: Obnova i valorizacija palače Rossini

Razvojni projekt 103: Sanacija Okrugle kule iz XV stoljeća

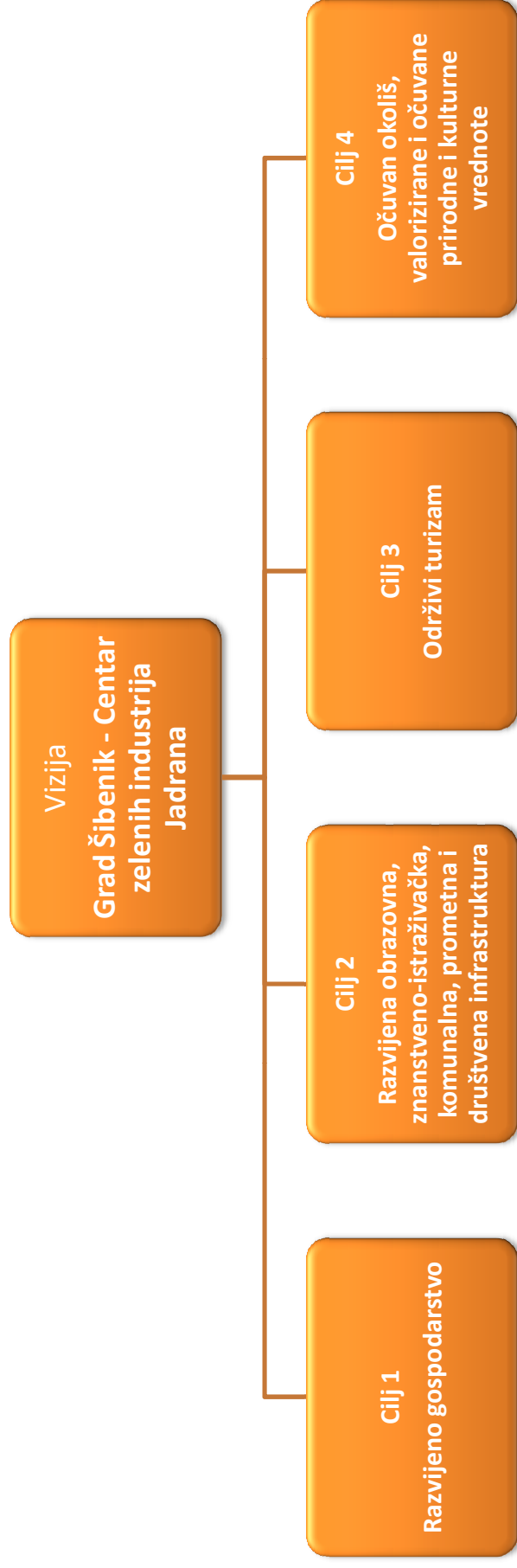
Razvojni projekt 104: Izgradnja i opremanje multimedijalne dvorane Grada Šibenika

Razvojni projekt 105: Izgradnja spomen parka Dražen Petrović – Šibenik

Razvojni projekt 106: Izgradnja i uređenje objekta za trajni smještaj Državnog arhiva u Šibeniku

4. STRATEGIJA RAZVOJA GRAFIČKI PRIKAZ

Graf 5 Stablo strategije razvoja - Ciljevi



Tablica 3 Prikaz ciljeva prioriteta i razvojnih projekata

Cilj	Prioritet	rb	Razvojni projekt
1 Razvijeno gospodarstvo	1 Razvoj proizvodnih djelatnosti	1	Izgradnja energetske kapaciteta u PZ Podi
		2	Izgradnja komunalne infrastrukture faza IV u PZ Podi
	2 Razvoj poljoprivredne proizvodnje, ribarstva i marikulture	3	Izgradnja logističko poslovnog centra u PZ Podi
		4	Izgradnja otpremno purifikacijskog centra
2 Razvijena obrazovna, znanstveno-istraživačka, komunalna, prometna i društvena infrastruktura	3 Razvoj potpome infrastrukture	5	Izgradnja modernih zatvorenih skladišnih i pretovarnih kapaciteta te terminala za prekrcaj u Luci Šibenik
		6	Izgradnja energetske i transportnih kapaciteta u Luci Šibenik
		7	Osnivanje Pomorsko inovacijskog centra - iNavis
		8	Izgradnja energetske kapaciteta (transformacija 110/10(20)kv) na području Ražina - TLM
2 Razvijena obrazovna, znanstveno-istraživačka, komunalna, prometna i društvena infrastruktura	4 Razvoj visokog školstva i znanstveno-istraživačke infrastrukture	9	Daljnji razvoj poduzetničkog inkubatora - PIN
		10	Izgradnja trgovačke etaže - Vukovarska ulica
		11	Osnivanje sveučilišta
		12	Izgradnja Luke Pekovac
		13	Izgradnja energetske kapaciteta na prostoru ex TEF-a - trafostanica
		14	Izgradnja i rekonstrukcija javne rasvjete
		15	Izgradnja nogostupa
		16	Uređenje gradske plaže - Crnica, Banj
		17	Uređenje plaža na području grada Šibenika
		18	Uređenje (obnova) obale (šibenske rive) te produžetak i uklapanje u plažu Banj
		19	Izgradnja i rekonstrukcija nerazvrstanih cesta
		20	Rekonstrukcija i sanacija ulica
		21	Rekonstrukcija i sanacija trgova te javnih površina

Strateško opredjeljenje - Strategija razvoja Grada Šibenika

Cilj	Prioritet	rb	Razvojni projekt
		22	Izgradnja sanacija i adaptacija groblja
		23	Izgradnja novog autobusnog kolodvora
		24	Izgradnja autobusnih stajališta
		25	Izgradnja novog željezničkog kolodvora
		26	Izgradnja protupožarnih puteva
		27	Izgradnja sustava odvodnje otpadnih voda PZ Podi-Donje Polje-Ražine
		28	Izgradnja uređaja za odvodnju otpadnih voda za naselja Podsolarsko, Brodarica, Krapanj
		29	Izgradnja kanalizacijskog kolektora Crnica-Pekovac
		30	Izgradnja kanalizacijskog kolektora Dalmare-cs.Mandalina
		31	Izgradnja kanalizacijskog kolektora za marinu i turističko naselje u ex. vojarni Kuline
		32	Izgradnja vodoopskrbnog sustava za otoke šibenskog arhipelaga
		33	Izgradnja lokalnog vodovoda Danilo-Perković-Boraja
		34	Izgradnja gravitacijskog cjevovoda 400 mm Solaris-Zablaće
		35	Rekonstrukcija kanalizacijske mreže u staroj gradskoj jezgri
		36	Rekonstrukcija vodoopskrbne mreže u staroj gradskoj jezgri
		37	Izgradnja vodoopskrbnog sustava za sela Konobe i Brnjača
		38	Izgradnja vodoopskrbnog cjevovoda za marinu i turističko naselje ex. vojarna Kuline
		39	Izgradnja pročistača otpadnih voda
		40	Izgradnja ceste PZ Podi-Dubrava
		41	Izgradnja ceste sa četiri prometna traka od autoceste izlaz Šibenik-čvor Dubrava
		42	Rekonstrukcija postojeće vodovodne mreže u gradskim četvrtima Grada Šibenika
		43	Izgradnja, rekonstrukcija i sanacija državnih cesta
		44	Izgradnja vatrogasnog doma

Cilj	Prioritet	Razvojni projekt	rb
		Izgradnja zgrade dobrovoljnog vatrogasnog društva (Ražine, Zlarin)	45
		Preustroj i poboljšanje kvalitete mreže lokalnog javnog prijevoza	46
		Povećanje frekventnosti javnog prijevoza u obalnom pomorskom prijevozu	47
		Izgradnja garaže - Vatrogasni dom	48
		Izgradnja podzemne garaže i uređenje gradskog trga Poljana	49
		Uređenje stare gradske jezgre	50
		Izgradnja stambeno poslovne zone - Draga	51
		Izgradnja podzemne garaže i parkirališta - Bosanska ulica	52
		Izmještanje benzinskih postaja Riva i Vanjski na novu lokaciju	53
		Izgradnja pomorskog putničkog terminala Gat Vrulje	54
		Plinifikacija Grada	55
		Izgradnja osnovne škole Meterize s trodijelnom sportskom dvoranom	56
		Izgradnja osnovne škole Vrpolje	57
		Izgradnja adaptacija i opremanje objekata za potrebe osnovnih škola	58
		Izgradnja ustanova predškolskog odgoja i uvođenje specifičnih programa	59
		Reorganizacija mjesnih odbora	60
		Izgradnja i uređenje sportskih igrališta	61
		Izgradnja i opremanje prostora za postaju pomorske policije - Gat Vrulje	62
		Izmještaj Prve policijske postaje	63
		Osnivanje ustanove - Zavod za urbanizam	64
		Izgradnja stanova u sklopu projekta poticane stanogradnje - POS	65
		Izgradnja nove bolnice	66
		Izgradnja i opremanje objekata primarne zdravstvene zaštite	67
		Proširenje kapaciteta Cvjetnog doma	68

6 Razvoj obrazovne, zdravstvene, kulturne i ostale društvene infrastrukture

Cilj	Prioritet	rb	Razvojni projekt		
3 Održivi turizam	7 Razvoj infrastrukture i receptivnih sadržaja prema ciljanim skupinama	69	Osiguravanje prostora za opremanje barokomore		
		70	Proširenje Zavoda za javno zdravstvo		
		71	Rekonstrukcija kina Odeon		
		72	Izgradnja sportsko rekreacijskih sadržaja u park šumi Šubičevac		
		73	Izgradnja zatvora - Podi		
		74	Dom za dnevni boravak djece i mladeži		
		75	Izgradnja hotelskih kapaciteta		
		76	Izgradnja marine za megajahte		
		77	Izgradnja sportske lučice - Vrmaža		
		78	Valorizacija veslačke staze u Zatonu		
		79	Postavljanje informacijskih tabela		
		80	Izgradnja zdravstvenog centra - Morinjski zaljev		
		81	Uvođenje CITY CARDA		
		82	Edukacija turističkih djelatnika		
		83	Valorizacija područja Zablackog poluotoka kroz izgradnju turističkih sadržaja, hotelskih kapaciteta i golf terena		
		84	Ivanal - Piazza		
		85	Wireless zona		
		86	Izgradnja ljetne pozornice na Tvrđavi Sv. Mihovila		
		87	Obnova i valorizacija Tvrđave Sv. Nikola		
		88	Obnova i valorizacija Tvrđave Sv. Ivan		
		89	Međunarodni festival djeteta - cjelogodišnja manifestacija		
		90	Sanacija Tvrđave Šubičevac-Barone		
		91	Urbanizacija i turistička valorizacija prostora TEF-a		
		92	Turistička valorizacija kanala sv. Ante		
			8 Daljnji razvoj turističke ponude uz snažnu promociju na svjetskom tržištu		

Cilj	Prioritet	rb	Razvojni projekt
4 Očuvan okoliš, valorizirane i očuvane prirodne i kulturne vrednote	9 Očuvanje i unaprjeđenje stanja okoliša i bioraznolikosti	93	Šibenski zaljev - sportska i nautička destinacija
		94	Izgradnja Regionalnog centra za gospodarenje otpadom - Bikarac
		95	NO Discharge area Šibenik-Skradin
		96	Unaprjeđenje poslovanja Instituta Ruđer Bošković - postaja Martinska
		97	Ugradnja podzemnih kontejnera
		98	Sanacija divljih odlagališta komunalnog otpada
		99	Program praćenja kakvoće zraka te vrste i koncentracije peludnih zrnaca u zraku
		100	Izrada banke gena
		101	Osnivanje i opremanje zavičajnog muzeja - Zlatin
		102	Obnova i valorizacija palače Rossini
10 Očuvanje i valorizacija kulturnih i prirodnih vrednota		103	Sanacija Okrugle kule iz XV stoljeća
		104	Izgradnja i opremanje multimedijalne dvorane Grada Šibenika
		105	Izgradnja spomen parka Dražen Petrović - Šibenik
		106	Izgradnja i uređenje objekta za trajni smještaj Državnog arhiva u Šibeniku

5. KLJUČNI RESURSI ZA RAZVOJ

Ključni resursi za razvoj je poglavlje koje elaborira viđenje Uprave Grada Šibenika o mogućnostima razvoja pojedinih resursa. Resurse koje slijede potrebno je sagledavati kao cjelinu i na taj način im pristupati u planiranju.

Kao ključni resursi za razvoj u nastavku su navedeni:

1. Stara gradska jezgra;
2. Područje TEF-a;
3. Neperspektivni vojni objekti;
4. Poduzetnička zona Podi;
5. Obnovljivi izvori energije;
6. Ušće rijeke Krke;
7. Zablacé – Soline;
8. Nautičke luke;
9. Šibenski otoci,
10. Prostor šibenske bolnice.

Slika 1 Stara gradska jezgra²



Točka preokreta: Valorizacija kulturno-povijesne baštine i bolja prezentacija posjetiteljima; Uređenje objekata (komunalna infrastruktura, fasade, trgovi, javna rasvjeta); Izrada dodatnih programa javnih manifestacija; Uređenje smještajnih kapaciteta (hoteli i butik hoteli); Izgradnja javne garaže; Uređenje javne gradske plaže u neposrednoj blizini;

Naziv resursa: Stara gradska jezgra

Kratki opis: Registrirano kulturno dobro Stara gradska jezgra registrirano je kulturno dobro s brojnim primjercima sakralne arhitekture (20-tak crkava), stambenim i javnim građevinama i fortifikacijskim objektima (više od 40-tak objekata, među kojima se napose ističe Gradska vijećnica, Knežev dvor te pojedine palače). Većina objekata je registrirana kao kulturno dobro. Posebno mjesto među sakralnim objektima zauzima katedrala Sv. Jakova, koja je uvrštena u Listu svjetske baštine UNESCO-a. Povijesna gradska jezgra prepuna je žica fiksne telefonije, električnih i drugih kablova/vodova, televizijskih i satelitskih antena, svjetlećih i neonskih reklama, i sl., što umanjuje estetske i boravišne kvalitete prostora.

Projekti u pripremi i/ili provedbi: Izgradnja pozornice na tvrđavi sv. Mihovila, Rekonstrukcija i sanacija komunalne infrastrukture, Projekt Poljana;

² Izvor slike: <http://www.vecernji.hr/regije/kako-ozivjeti-umrtvljenu-staru-sibensku-gradsku-jezgru-clanak-211559>



Točka preokreta: Potpuna sanacija prostora, Rješavanje vjerovničko dužničkih odnosa i založnih prava koja opterećuju prostor; Turistička valorizacija prostora; Privlačenje investitora; Preobrazba prostora u turističku atrakcijsku točku; Turistička valorizacija prostora TEF-a usko je povezana s revitalizacijom Stare gradske jezgre.

Naziv resursa: Područje TEF-a

Kratki opis: Poduzeće trenutno ne posluje na principima ostvarenja dobiti te je stvarna djelatnost razgradnja TEF-a d.d. i dovođenje poduzeća u likvidaciju – sukladno odluci Vlade RH. TEF d.d. posjeduje zemljište površine od oko 274.000 m² na atraktivnoj lokaciji na sjevernom ulazu u Grad Šibenik neposredno uz more. Obzirom na veličinu zemljišta i atraktivnost lokacije isto ima izrazito veliki potencijal za privlačenje investicija. Kako bi se omogućila realizacija projekta na promatranom prostoru potrebno je riješiti nekoliko ključnih problema: vjerovničko-dužničke odnose i založna prava koja opterećuju TEF d.d. i zemljište u njegovom vlasništvu, sanaciju prostora od opasnog i neopasnog otpada te pribaviti potreban kapital za realizaciju investicija.

Projekti u pripremi i/ili provedbi: Sanacija prostora, Izrada studija valorizacije prostora, Izgradnja plaže Banj.

Slika 3 Neperspektivni vojni objekti – (na slici Vojarna Bribirski knezovi⁴)



Točka preokreta: Vojarna Bribirski knezovi - nova bolnica, vatrogasni dom, katolička škola, smještaj arhiva, športsko-rekreacijska zona te prostor za djelovanje iNavisa, **Vojarna Palacin** – Sveučilište i kampus. Proces je potrebno nastaviti kreiranjem sadržaja za pojedina područja napuštenih vojnih objekata u skladu s potrebama i interesima;

Naziv resursa: Neperspektivni vojni objekti

Kratki opis: **Vojarna Bribirski knezovi** nalazi se 150 m od mora i marine u Mandalini i prostire se na 700.000 m². **Vojarna Jamnjak** nalazi se u zaleđu gradske četvrti Šubićevac, komunalno neopremljena i prostire se na 200.000 m². **Vojarna Ražine** nalazi se na brdu Gominjak iznad Brodarice, na tromeđi naselja Ražine i Brodarica te samog urbanog tkiva grada Šibenika prostire se na 100.000 m². **Vojarna Palacin** nalazi se dijelom uz glavnu gradsku prometnicu i dijeli zajedno s nekadašnjom vojarnom Ante Jonića grad Šibenik od naselja Mandalina. Prostire se na 70.000 m² atraktivne lokacije unutar urbanog tkiva. **Vojarna Minerska** nalazi se na području kanala sv. Ante i prostire se na 200.000 m². **Tvrđava sv. Ivan** je spomenik nulte kategorije. **Tvrđava sv. Nikola** je spomenik nulte kategorije, pričuveni topnički položaj te je pomorsko dobro.

Projekti u pripremi i/ili provedbi: Vojarna Bribirski knezovi : nova bolnica, vatrogasni dom, katolička škola, športsko-rekreacijska zona; iNavis; Vojarna Palacin: sveučilište i kampus;

³ Izvor slike: <http://www.glasdalmacije.hr/?show=0&article=17113>

⁴ Izvor slike: <http://www.skyscrapercity.com/showthread.php?t=722318&page=15>

Slika 4 Poduzetnička zona Podi⁵



Točka preokreta: Kupnja dodatnih 1 mil m² površine; Opremanje komunalnom infrastrukturom; Povezivanje zone cestom s autoputom; Povezivanje zone željeznicom s Lukom Šibenik; Privlačenje novih investitora; Izgradnja logističko poslovnog centra; Izgradnja zatvora na prostoru zone;

Naziv resursa: Poduzetnička zona Podi

Kratki opis: Ova zona se nalazi u neposrednoj blizini grada Šibenika, a značajna je za cijelu Županiju, prije svega zbog lokacije na kojoj se nalazi te prometnog položaja koji je od osobitog značaja za gospodarski razvoja ovog područja i to prvenstveno zbog blizine luke Šibenik koja omogućava aktivno korištenje kapaciteta luke za potrebe raznovrsnih sadržaja i poslova. Zemljište je opremljeno i prometno povezano (cesta, željeznica, morska luka i autocesta). U zoni su parcele kupili 53 poduzetnika.

Projekti u pripremi i/ili provedbi: Kupnja dodatnih 100 Ha zemljišta u vlasništvu RH; Izgradnja komunalne infrastrukture; Izgradnja spojne ceste s autoputom; Izgradnja zatvora;

Slika 5 Obnovljivi izvori energije⁶



Točka preokreta: Osnivanje sveučilišta; Osnivanje centra za istraživanje; Turistička valorizacija priče o energiji na području grada Šibenika počevši od prve hidroelektrane u Europi - Šibenik je prvi u Europi dobio višefazni izmjenični sustav električne energije. Pozicioniranje Šibenika kao centra zelene industrije Jadrana

Naziv resursa: Obnovljivi izvori energije

Kratki opis: Na području Grada izgrađena su dva postrojenja vjetro - elektrana; VE Orlice i VE Trtar-Krtolin; u izgradnji je VE Crno brdo, a postoje još dvije lokacije predviđene za vjetro-elektreane Gunča i Velika Glava. HE Jaruga je derivacijska hidroelektrana na rijeci Krki, smještena kod Skradinskog Buka. Na ove projekte se nadovezuje inicijativa osnivanja Fakulteta energetike i zaštite okoliša koji bi osposobljavao kadar za područje obnovljivih izvora energije.

Projekti u pripremi i/ili provedbi: Osnivanje sveučilišta u Šibeniku; Izgradnja vjetroelektrana;

⁵ Izvor slike: <http://www.podi-sibenik.com/hrv/o-zoni.asp>

⁶ Izvor slike: <http://web2.slobodnadalmacija.hr>

Slika 6 Ušće rijeke Krke⁷



Točka preokreta: Zaštita i očuvanje kroz nadzor kretanja plovila i ispuštanja otpada s plovila; Uređenje i označavanje staza za posjetitelje s informativnim točkama; Promocija lokaliteta pogodnih za promatranje ptica (bird watching); Uređenje i valorizacija tvrđave sv. Nikola; Izgradnja purifikacijskog centra za školjke; Kušaonice školjaka; Uređenje veslačke staze i održavanje međunarodnih natjecanja veslača;

Naziv resursa: Ušće rijeke Krke

Kratki opis: Cijeli prostor od Skradina do tvrđave sv. Nikole predstavlja ušće rijeke Krke tzv.rijas. Značajni krajobraz Kanal – Luka obuhvaća prostor od Šibenskog mosta do kraja kanala sv. Ante s pripadajućim okolnim obalnim područjem. Estuarij se zbog svoje čistoće i jake biološke očuvanosti smatra iznimnom pojavom. Područje obiluje školjkama te slatkovodnim i morskim ribama, na tom području postoji preko trideset uzgajališta. Područje je vrlo je atraktivno za nautičare. Kao najpogodnija područja za promatranje ptica izdvojen je planirani vidikovac nad Gudućom s okolnim maslinicima, selo Pukljan i kanjon iznad Guduće. U Zatonu je uređeno pristanište, hangar za čamce i veslačka staza vrlo pogodna za međunarodna natjecanja.

Projekti u pripremi i/ili provedbi: Izrada plana upravljanja i pravilnika o unutarnjem redu; Turistička valorizacija kanala sv. Ante

Slika 7 Zablački poluotok⁸



Točka preokreta: Izgradnja turističkih sadržaja i golf igrališta na nižim dijelovima poluotoka Zablaće uz jezera (Veliku, Malu Solinu i jezero koje je zatrpano) uz obveznu izradu potrebne studije utjecaja na okoliš i konzervatorskog elaborata kojim će se valorizirati kulturno – povijesni značaj toga čitavog prostora

Naziv resursa: Zablački poluotok

Kratki opis: Zablački poluotok južnom dijelu područja grada Šibenika je omeđen morem s južne strane, kanalom Sv. Ante sa zapadne strane, područjem šibenske luke sa sjevera i povezan sa gradskom jezgrom istočnim rubom grada. Ukupna površina je oko 900 ha. Na poluotoku se nalaze jezera Velika i Mala Solina vezana su podzemno s morem, a Mala Solina i otvorenim kanalom; nekada solane. Nekada šibenske solane danas se koriste kao deponij građevinskog, komunalnog i industrijskog otpada. Rubni dijelovi poluotoka spadaju pod značajni krajobraz „Kanal-Luka“

Projekti u pripremi i/ili provedbi: Izmjena županijskog prostornog plana;

⁷Izvor slike: <http://www.knjigovodstvo.konto-libar.hr/grad/grad-sibenik>

⁸Izvor slike: <http://apartmani-zablace.netai.net/>

Slika 8 Luke nautičkog turizma (na slici marina Mandalina)⁹



Točka preokreta: Izgradnja luka nautičkog turizma na predviđenim lokacijama; Kreiranje ponude za nautičare na prostoru stare gradske jezgre; Uređivanje i opremanje privezišta na rivi u uskoj je vezi s oživljavanjem Stare gradske jezgre.

Naziv resursa: Luke nautičkog turizma i sidrišta

Kratki opis: Luke nautičkog turizma predviđenu u prostornom planu Grada Šibenika u akvatoriju naselja Šibenik su Solaris, Mandalina-Vrnaža, Mandalina-Kulina, Šibenik/Brodarica-Podsolarsko, Kaprije-Kaprije. Marina Solaris ima kapacitet 320 vezova, Mandalina – Vrnaža 400, Mandalina-Kulina 400, Podsolarsko 200, Kaprije 150, Šibenik Crnica 400, Zaton-Dobri dolac 30. Obzirom na blizinu NP Kornati, NP Krka i razvedenost Šibenskog arhipelaga daljnji razvoj luka nautičkog turizma od velike je važnosti za razvoj turizma Grada.

Projekti u pripremi i/ili provedbi: Izgradnja marine za mega jahte u Mandalini s hotelom;

Slika 9 Šibenski otoci¹⁰



Točka preokreta: Oživljavanje i promocija tradicionalnih djelatnosti na otocima – jača turistička valorizacija; Obnova uzgoja tradicionalnih poljoprivrednih sorti (zelena šljiva na Žirju); Razvoj eko turizma; Izrada tematskih puteva i poboljšanje kvalitete pješačkih i biciklističkih staza na otocima; Uspostava sidrišta i privezišta u prometnim uvalama na otocima;

Naziv resursa: Šibenski otoci

Kratki opis: Šibenski arhipelag sastoji se od 249 otoka, otočića i nadmorskih grebana ukupne površine 157 km². Šest otoka stalno je naseljeno i na njima danas živi 6.600 stanovnika; Zlarin, Žirje, Kaprije, Krapanj, Obonjan. Zlarin se naziva otokom koralja, Krapanj otokom spužava jer su koraljarstvo i spužvarstvo na tim otocima tradicionalna djelatnost.

⁹ Izvor slike: <http://www.croatia-yachting-charter.com/hr/Najam/Sibenik>

¹⁰ Izvor slike: <http://www.scedalmacije.com/hrv/odredista/?page=2>

Slika 10 Prostor šibenske bolnice¹¹



Točka preokreta: Uvažavajući poziciju prostora u centru grada, važnost očuvanja objekata i parkovnih nasada na površini, potrebno je osmisliti buduću namjenu prostora u skladu s potrebama građana i interesima vlasnika i investitora. Prostor je moguće prenamijeniti tek preseljenjem sadržaja bolnice na prostor bivše vojarne Bribirski Knezovi.

Naziv resursa: Prostor šibenske bolnice

Kratki opis: Prostor na kojem se danas nalazi šibenska bolnica obuhvaća površinu od cca 5 ha u urbanoj jezgri grada. Zgrade u kojoj se danas nalazi bolnica infrastrukturno su opremljene a okoliš sadržava parkove nasade. Obzirom da se planira preseljenje bolnice na lokaciju bivše vojarne Bribirski Knezovi, ovaj visokovrijedni prostor u centru grada je moguće valorizirati i druge svrhe.

Projekti u pripremi i/ili provedbi: Projekt izgradnje nove bolnice na prostoru bivše vojarne Bribirski knezovi;

¹¹ Google Earth

6. PROVEDBENE ODREDBE

6.1. Plan razvojnih programa

Plan razvojnih programa je trogodišnji obvezni plan koji se izrađuje zajedno s proračunom Grada. Plan razvojnih programa izrađen je u prosincu 2010. godine za razdoblje od 2011. do 2013. godine. Tablica 3 prikazuje Plan razvojnih programa Grada Šibenika 2011.-2013. i poveznice s razvojnim projektima, prioritetima i ciljevima Strategije razvoja Grada Šibenika.

Tablica 4 Poveznica plana razvojnih programa sa strategijom razvoja

Rb	Izvor financiranja	Naziv	Plan razvojnih programa Grada Šibenika 2011.-2013.			Ukupno 2011.-2013.	Strateški plan razvoja Grada Šibenika			
			Plan 2011.	Projekcija 2012.	Projekcija 2013.		Razvojni projekt	Prioritet	Cilj	
1	Opći prihodi i primici	Naknada za deposedirano zemljište	2.000.000	1.720.000	2.000.000	5.720.000				
2	Opći prihodi i primici	Izrada strategije razvoja grada Šibenika	120.000			120.000				
3	Opći prihodi i primici	Nabava uredske opreme i programa	680.000	500.000	500.000	1.680.000				
4	Opći prihodi i primici	Dodatna ulaganja na građevinskim objektima	100.000	100.000	100.000	300.000				
5	Opći prihodi i primici	Izrada projektne dokumentacije za Vatrogasni dom		850.000		850.000		45	5	2
6	Opći prihodi i primici	Nabava uredske i komunikacijske opreme, te opreme za održavanje i zaštitu	230.000	200.000	200.000	630.000				
7	Opći prihodi i primici	Nabava vatrogasnih vozila		1.000.000	1.000.000	2.000.000		45	5	2
8	Opći prihodi i primici	Projekt uređenja bivšeg kina Odeon	70.000			70.000		71	6	2
9	Opći prihodi i primici	Rekonstrukcija bivšeg kina Odeon u višenamjensku dvoranu		1.000.000	1.000.000	2.000.000		71	6	2
10	Opći prihodi i primici	Tvrđava sv. Mihovila - izgradnja ljetne pozornice	500.000	6.000.000	6.000.000	12.500.000		87	8	3
11	Opći prihodi i primici	Projekt OŠ Vrpolje	250.000			250.000		57	6	2
12	Opći prihodi i primici, Sredstva Europske unije	Projekt OŠ Meterize	15.000.000	15.000.000	8.000.000	38.000.000		56	6	2

Strateško opredjeljenje - Strategija razvoja Grada Šibenika

Plan razvojnih programa Grada Šibenika 2011.-2013.							Strateški plan razvoja Grada Šibenika		
Rb	Izvor financiranja	Naziv	Plan 2011.	Projekcija 2012.	Projekcija 2013.	Ukupno 2011.-2013.	Razvojni projekt	Prioritet	Cilj
13	Opći prihodi i primici	Nabava uredske i sportske opreme za osnovne škole	360.000	200.000	200.000	760.000	58	6	2
14	Opći prihodi i primici	Rekonstrukcija Tehničke škole i Industrijsko-obrtničke škole	400.000			400.000			
15	Decentralizirana sredstva za osnovne škole	Kapitalna ulaganja u osnovne škole	1.531.000	1.700.000	1.700.000	4.931.000	56	6	2
16	Pomoći iz državnog proračuna	Oprema za boravak djece s posebnim potrebama	54.000	55.000	55.000	164.000			
17	Opći prihodi i primici	Nabava opreme i muzejske građe	146.000	150.000	200.000	496.000			
18	Opći prihodi i primici	Idejni projekt uređenja muzejskog postava na Tvrdavi sv. Mihovila	70.000			70.000	86	8	3
19	Opći prihodi i primici, Pomoći iz državnog proračuna	Nabava opreme i knjiga za Gradsku knjižnicu Juraj Šižgorić	860.000	950.000	1.000.000	2.810.000			
20	Opći prihodi i primici	Uredska oprema i namještaj za Hrvatsko narodno kazalište u Šibeniku	65.000	50.000	50.000	165.000			
21	Opći prihodi i primici	Oprema za kazališne programe	30.000	40.000	40.000	110.000			
22	Opći prihodi i primici	Oprema za sportske objekte	30.000	40.000	50.000	120.000	61	5	2
23	Opći prihodi i primici	Ulaganja u sportske i rekreacijske objekte		1.000.000	1.500.000	2.500.000	61	5	2
24	Opći prihodi i primici	Gradnja spomenika Draženu Petroviću i uređenje okoliša	1.000.000			1.000.000	105	10	4
25	Opći prihodi i primici	Prostorni planovi višeg reda	450.000	450.000	600.000	1.500.000			
26	Opći prihodi i primici	Urbanistički planovi uređenja	1.020.000	900.000	1.000.000	2.920.000			
27	Opći prihodi i primici	Detaljni planovi uređenja	529.000	600.000	700.000	1.829.000			
28	Opći prihodi i primici	Studija utjecaja na okoliš	882.000	500.000	500.000	1.882.000			
29	Opći prihodi i primici	Geodetske podloge	200.000	300.000	300.000	800.000			
30	Opći prihodi i primici	Ostali projekti	800.000	300.000	400.000	1.500.000			
31	Komunalna naknada	Nabava sistema za podzemni kontejner	700.000	700.000	700.000	2.100.000			

Strateško opredjeljenje - Strategija razvoja Grada Šibenika

Plan razvojnih programa Grada Šibenika 2011.-2013.							Strateški plan razvoja Grada Šibenika		
Rb	Izvor financiranja	Naziv	Plan 2011.	Projekcija 2012.	Projekcija 2013.	Ukupno 2011.-2013.	Razvojni projekt	Prioritet	Cilj
32	Komunalna naknada	Izgradnja javne rasvjete na administrativnom području grada Šibenika		500.000	500.000	1.000.000	14	5	2
33	Komunalna naknada	Modernizacija javne rasvjete	2.000.000	1.000.000	1.000.000	4.000.000	14	5	2
34	Komunalna naknada	Izrada tehničke dokumentacije za prometnice i javne površine	600.000	600.000	1.000.000	2.200.000	20,21	5	2
35	Opći prihodi i primici, Prihodi od prodaje ili zamjene nefinancijske imovine i naknade s naslova osiguranja	Kupnja zemljišta za stanove POS-a	3.500.000			3.500.000	65	6	2
36	Komunalna naknada	Stara gradska jezgra - projekt popločavanja Ulice don Krste Stošića	120.000			120.000	50	5	2
37	Komunalna naknada	Ulica Stipe Ninića		500.000	1.000.000	1.500.000	20	5	2
38	Komunalna naknada	Ulica obala Jerka Šižgorića u Mandalini		500.000	1.000.000	1.500.000	20	5	2
39	Komunalna naknada	Nastavak izgradnje cesta u Brodarici		300.000	800.000	1.100.000	19	5	2
40	Komunalna naknada	Uređenje protupožarnih puteva	200.000	200.000	300.000	700.000	26	5	2
41	Komunalna naknada	Izgradnja cesta na administrativnom području grada Šibenika		1.000.000	5.000.000	6.000.000	19	5	2
42	Komunalna naknada	Sanacija spomenika na Šubićevcu i uređenje okoliša		100.000	100.000	200.000			
43	Komunalna naknada	Uređenje okoliša OŠ Tin Ujević	300.000	300.000		600.000	21	5	2
44	Komunalna naknada	Uređenje Poljane		2.000.000	2.000.000	4.000.000	49	5	2
45	Komunalna naknada	Izgradnja pješačkog pothodnika s trgovačko - poslovnim sadržajem na Tehnološkoj cesti	1.000.000			1.000.000	10	3	1
46	Komunalna naknada	Rekonstrukcija i izgradnja ceste Dubrava-Podi	600.000			600.000	40	5	2
47	Komunalna naknada	Izgradnja komunalne infrastrukture u Njivicama	1.500.000			1.500.000			
48	Komunalna naknada	POS - komunalna infrastruktura	1.000.000			1.000.000	65	6	2
49	Komunalna naknada	Uređenje nogostupa od Vanjskog do Poljane	1.000.000			1.000.000	15	5	2

Strateško opredjeljenje - Strategija razvoja Grada Šibenika

Plan razvojnih programa Grada Šibenika 2011.-2013.									
Rb	Izvor financiranja	Naziv	Plan 2011.	Projekcija 2012.	Projekcija 2013.	Strateški plan razvoja Grada Šibenika			
						Razvojni projekt	Prioritet		
						Ukupno 2011.-2013.	Cilj		
50	Komunalna naknada	Luka Pekovac – 1. faza		500.000	1.500.000	12	5	2	
51	Komunalna naknada	Izgradnja autobusnih okretišta, stajališta i čekaonica		200.000	500.000	24	5	2	
52	Komunalni doprinos	Srednjoročni program izgradnje vodoopskrbnih objekata	6.500.000	6.000.000	6.000.000	32,35,36,38	5	2	
53	Komunalni doprinos	Izgradnja vodovodne mreže u nasejima grada Šibenika	250.000	500.000	1.000.000	32,35,36,38	5	2	
54	Komunalni doprinos	Izgradnja vodovodne mreže u Boraji	1.500.000	1.500.000		33	5	2	
55	Komunalni doprinos	Kanalizacijski kolektor Crnica - Pekovac	2.000.000	3.000.000		29	5	2	
56	Komunalni doprinos	Gravitacijski cjevovod Gradina - Konjevrate	500.000						
57	Komunalni doprinos	Rekonstrukcija vodovodne i kanalizacijske mreže u staroj gradskoj jezgri		1.000.000	4.000.000	35,36	5	2	
58	Komunalna naknada, Sredstva Europske unije	Izgradnja Regionalnog centra za gospodarenje otpadom Bikarac	5.200.000	6.000.000	6.000.000	95	9	4	
59	Komunalna naknada, Prihodi od prodaje ili zamjene nefinancijske imovine i naknade s naslova osiguranja	Sufinanciranje izgradnje komunalne infrastrukture poduzetničke zone Podi Šibenik	6.000.000	6.000.000	7.000.000	2	1	1	
60	Komunalna naknada, Pomoći iz državnog proračuna	Pomorski inovativni centar - iNavis	2.500.000	2.500.000		8	3	1	
Ukupno						64.347.000	68.505.000	66.495.000	199.347.000

6.2. *Provedba*

Strategija razvoja Grada Šibenika je javni dokument, te će se po usvajanju od strane Gradskog vijeća objaviti na službenim web stranicama Grada. Gradska uprava će proslijediti dokument svim poduzećima, ustanovama i institucijama u vlasništvu Grada s preporukom da ih objave na vlastitim službenim web stranicama. Na taj način želi se postići što veća dostupnost dokumenta u javnosti.

Po usvajanju dokument će biti predstavljen javnosti putem sredstava javnog priopćavanja u cilju upoznavanja dionika sadržajem dokumenta, te mogućnostima njegove nadopune.

Sa web stranicama Grada Šibenika bit će otvorena mogućnost za predlaganje novih ideja i razvojnih projekata od strane građana, poduzetnika, djelatnika javnih službi i svih ostalih zainteresiranih dionika.

O provođenju Strategije razvoja Grada Šibenika redovno će se razgovarati na Gradonačelnikovim kolegijima te će se o napretku izvještavati Gradsko vijeće i javnost. Pri izradi proračuna i proračunskih akata kreirat će se poveznice sa strategijom razvoja. Pri izradi dokumenata prostornog planiranja i uređenja respektirat će se strateško opredjeljenje.

Za provedbu strategije razvoja odgovoran je Gradonačelnik kao izvršno tijelo Grada i njegovi zamjenici, a provedba obuhvaća sve upravne odijele u Gradskoj upravi ovisno o prirodi razvojnog projekta. Pročelnici upravnih odjela imenovat će osobu unutar upravnog odijela koja će biti zadužena za ažuriranje razvojnih projekata unutar baze e-grad i sastavljanje redovnih izvješća o provedbi razvojnih projekata. Svaki razvojni projekt ovisno o naravi (infrastruktura, kultura, školstvo....) imat će imenovanu odgovornu osobu koja će pratiti napredak pojedinog razvojnog projekta i o tome izvještavati Gradonačelnikov kolegij.

6.3. *Praćenje i ažuriranje*

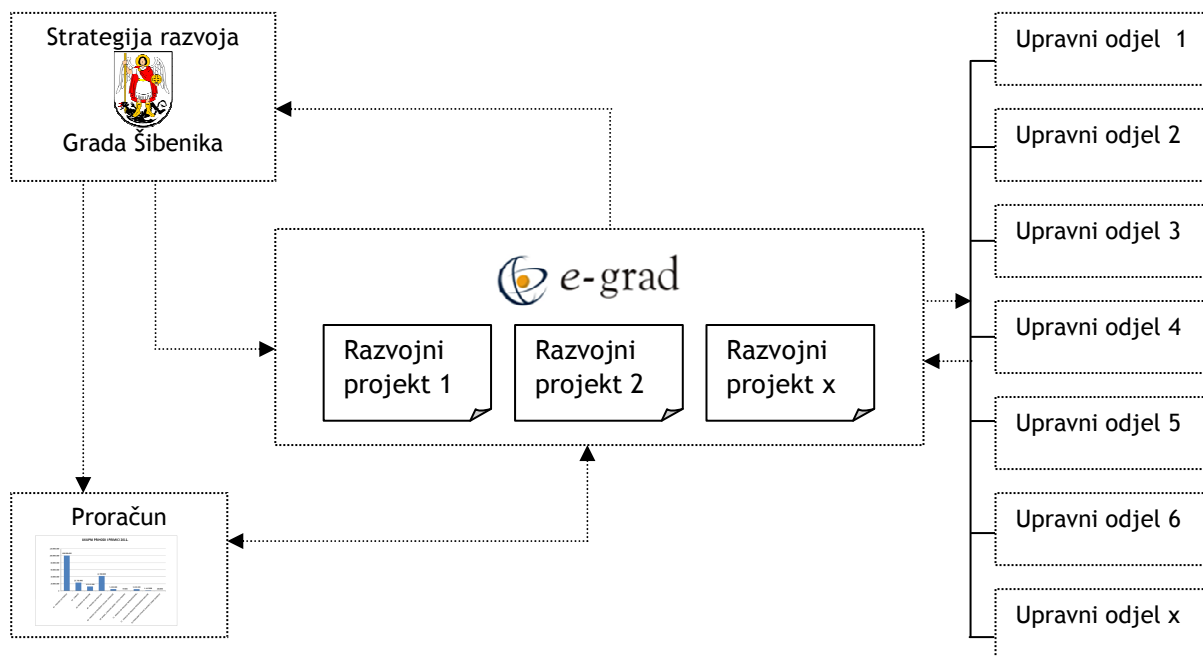
Provedba Strategije razvoja Grada Šibenika usmjerit će se na tri ključne točke: ažuriranje; usklađivanje i revidiranje.

Ažuriranje će se provoditi ažuriranjem razvojnih projekata. Razvojni projekti predloženi u vrijeme izrade Strategije razvoja Grada Šibenika mijenjaju se na dnevnoj razini, nadopunjavaju i ažuriraju s novonastalim promjenama. Kako bi strategija bila „živući“ dokument razvojne projekte je potrebno pratiti i usklađivati. Ažuriranje razvojnih projekata provodit će se kroz e-grad. Svi upravni odjeli unose promjene na razvojnim projektima u dijelu projekta koji se odnose na njihov rad. Promijene se unose po nastanku.

Usklađivanje se odnosi na međusobno usklađivanje Proračuna Grada Šibenika i Strategije razvoja Grada Šibenika. Prilikom donošenja proračuna i rebalansa proračuna potrebno je

uvažavati ciljeve, prioritete i razvojne projekte usuglašene prilikom izrade i usvajanja Strategije razvoja. Po usvajanju proračuna i proračunskih akata ažuriraju se razvojni projekti.

Graf 6 Pojednostavljeni shematski prikaz procesa razvoja, praćenja i ažuriranja razvojnih projekata



Revidiranje Strategije razvoja se vrši u ciklusu od pet godina. Revidiranje strategije kao i sama izrada strategije vrši se participativnom metodom radnih skupina.

Na kraju svake kalendarske godine izrađuje se izvještaj o provedbi strategije razvoja. Izvještaj o provedbi strategije razvoja pripremaju upravni odjeli uprave Grada te ga prezentiraju Gradonačelniku koji potom isti komunicira s javnošću putem sredstava javnog priopćavanja.

7. POPIS SLIKA, TABLICA, GRAFOVA

Slika 1 Stara gradska jezgra.....	32
Slika 2 Područje TEF-a.....	32
Slika 3 Neperspektivni vojni objekti – (na slici Vojarna Bribirski knezovi)	33
Slika 4 Poduzetnička zona Podi.....	34
Slika 5 Obnovljivi izvori energije.....	34
Slika 6 Ušće rijeke Krke	35
Slika 7 Zablački poluotok	35
Slika 8 Luke nautičkog turizma (na slici marina Mandalina)	36
Slika 9 Šibenski otoci	36
Slika 10 Prostor šibenske bolnice.....	37
Tablica 1 Usporedba ciljeva i prioriteta Županijske razvojne strategije sa ciljevima i prioritetima Strategije razvoja Grada Šibenika.....	7
Tablica 2 Članovi radne skupine	10
Tablica 3 Prikaz ciljeva prioriteta i razvojnih projekata	27
Tablica 4 Poveznica plana razvojnih programa sa strategijom razvoja	38
Graf 1 Cilj 1 Razvijeno gospodarstvo.....	18
Graf 2 Cilj 2 Razvijena obrazovna, znanstveno-istraživačka, komunalna, prometna i društvena infrastruktura	19
Graf 3 Cilj 3 Održivi turizam.....	23
Graf 4 Cilj 4 Očuvan okoliš, valorizirane i očuvane prirodne i kulturne vrednote.....	24
Graf 5 Stablo strategije razvoja - Ciljevi.....	26
Graf 6 Pojednostavljeni shematski prikaz procesa razvoja, praćenja i ažuriranja razvojnih projekata.....	43